

**Associazione Amici dei Parchi
e delle Riserve Naturali**

www.parchibresciani.it

***Associazione
Amici
dei Parchi
e delle Riserve
Naturali***

www.parchibresciani.it

presenta

PARCHI IN....FORMA

***Depliant e guide
dei Parchi
e delle
Riserve Naturali vicine!!!***

*Parco
Lombardo
della Valle
del Ticino*



*Via Isonzo 1
20013 Pontevecchio di Magenta (MI)
Telefono 02/972101
Fax 02/97950607
Email: info@parcoticino.it*

www.parcoticino.it

www.parchibresciani.it

Parco Lombardo della Valle del Ticino

VIVERE IL PARCO
Colori e Sapori della Valle del Ticino



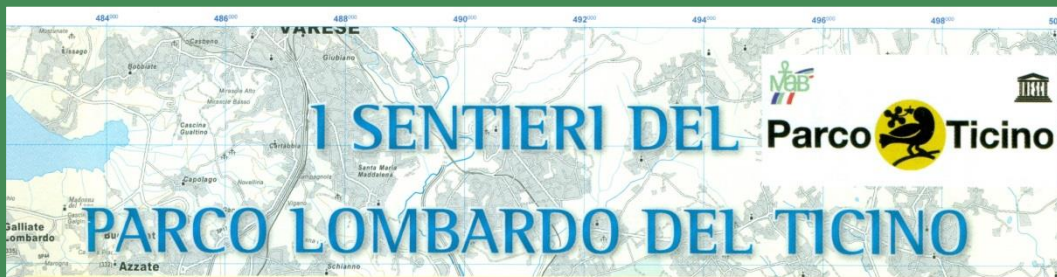
Parco del Ticino
Via Isonzo, 1 - 20013 Pontevecchio di Magenta (MI)
www.parcoticino.it



**Parco Lombardo
della Valle del Ticino**

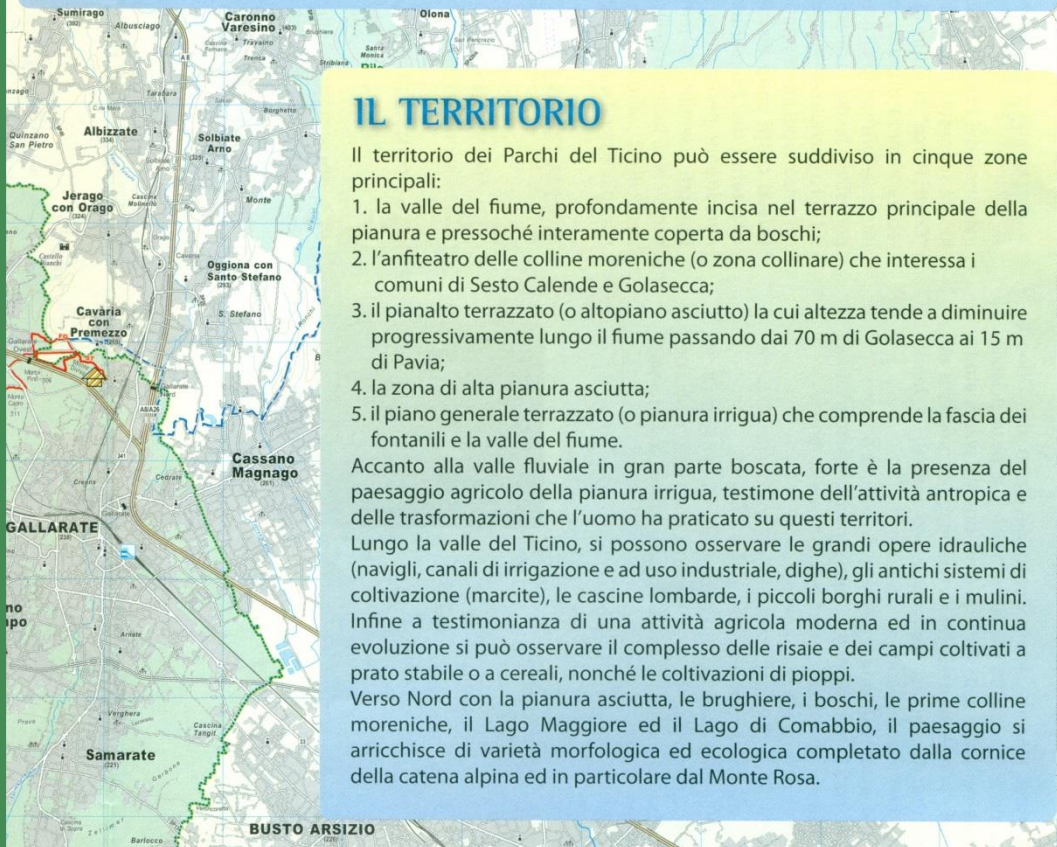


www.parchibresciani.it



Parco Lombardo della Valle del Ticino

La Valle del Ticino rappresenta la più importante ed estesa fra le aree naturali residue dell'intera Pianura Padana e costituisce un corridoio ecologico ad elevata biodiversità che connette le Alpi agli Appennini. Alla grande variabilità di ambienti, con corsi d'acqua, boschi planiziali, boschi di conifere, brughiere, zone umide, pianura agricola irrigua, corrisponde una mirabile varietà di habitat all'interno dei quali si trovano le condizioni per la sopravvivenza di numerose specie animali e vegetali. L'importanza del Ticino e della sua valle è stata riconosciuta a livello internazionale con l'inserimento nel 2002 nella Rete Mondiale delle Riserve della Biosfera nell'ambito del programma MAB (Man and Biosphere) dell'UNESCO.



IL TERRITORIO

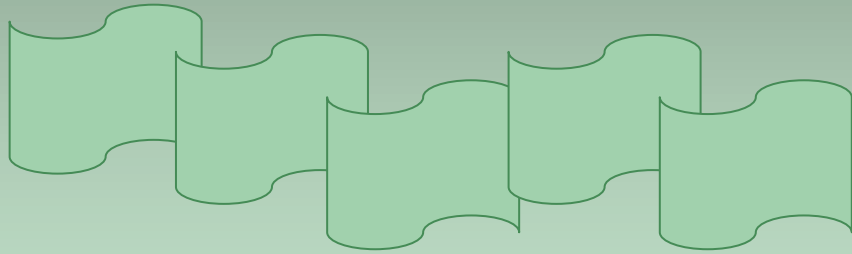
Il territorio dei Parchi del Ticino può essere suddiviso in cinque zone principali:

1. la valle del fiume, profondamente incisa nel terrazzo principale della pianura e pressoché interamente coperta da boschi;
2. l'anfiteatro delle colline moreniche (o zona collinare) che interessa i comuni di Sesto Calende e Golasecca;
3. il pianalto terrazzato (o altopiano asciutto) la cui altezza tende a diminuire progressivamente lungo il fiume passando dai 70 m di Golasecca ai 15 m di Pavia;
4. la zona di alta pianura asciutta;
5. il piano generale terrazzato (o pianura irrigua) che comprende la fascia dei fontanili e la valle del fiume.

Accanto alla valle fluviale in gran parte boscata, forte è la presenza del paesaggio agricolo della pianura irrigua, testimone dell'attività antropica e delle trasformazioni che l'uomo ha praticato su questi territori.

Lungo la valle del Ticino, si possono osservare le grandi opere idrauliche (navigli, canali di irrigazione e ad uso industriale, dighe), gli antichi sistemi di coltivazione (marcite), le cascine lombarde, i piccoli borghi rurali e i mulini. Infine a testimonianza di una attività agricola moderna ed in continua evoluzione si può osservare il complesso delle risaie e dei campi coltivati a prato stabile o a cereali, nonché le coltivazioni di pioppi.

Verso Nord con la pianura asciutta, le brughiere, i boschi, le prime colline moreniche, il Lago Maggiore ed il Lago di Comabbio, il paesaggio si arricchisce di varietà morfologica ed ecologica completato dalla cornice della catena alpina ed in particolare dal Monte Rosa.





***PARCHI
delle STELLE***
***Iniziative di
astronomia nelle
aree protette
italiane.***



www.parchidellestelle.it



Fine presentazione

*Elaborazione grafica
Emma Bellini
novembre 2014
www.tesorivicini.it*

www.parchibresciani.it